

HOTĂRÂRE

*privind aprobarea Planului Urbanistic de Detaliu (PUD)
Bulevardul Ion Mihalache nr.247, sector 1, București*

Având în vedere:

- Referatul de aprobare nr. E/ 9922/24.08.2020 al Primarului Sectorului 1 al Municipiului București;
- Raportul de specialitate nr. E/ 993/24.08.2020 al Arhitectului Șef al Sectorului 1;

Ținând cont de Raportul informării și consultării publicului, redactat în conformitate cu prevederile Ordinului nr. 2701/2010 emis de Ministerul Dezvoltării Regionale și Turismului, pentru aprobarea Metodologiei de informare și consultare a publicului cu privire la elaborarea sau revizuirea planurilor de amenajare a teritoriului și de urbanism și prevederile Hotărârii Consiliului Local al Sectorului 1 al Municipiului București nr. 259/21.12.2016 prin care s-a aprobat Regulamentul local de implicare a publicului în elaborarea sau revizuirea planurilor de urbanism și de amenajarea teritoriului ce intră în competența de aprobare a Consiliului Local al Sectorului 1 al Municipiului București;

Văzând documentele emise:

- Avizul Arhitectului Șef nr. 262/24.08.2020, din cadrul aparatului de specialitate al Primarului Sectorului 1;
- Aviz Comisia Tehnică de Circulație PMB nr. 13065/23.07.2019, emis de Primăria Municipiului București
- Memoriu de rețele însoțit de ing. Alina Maria Anca V.U.I. Mareș.
- Documentația este însoțită de ilustrare volumetrică însoțită de arhitect Constantin Ion Mihalache și studiu de însorire întocmit de arh. Adrian P. Constantinescu.

Ținând seama de prevederile:

- În conformitate cu prevederile Legii nr. 24/2000 privind normele de tehnică legislativă pentru elaborarea actelor normative, republicată, cu modificările și completările ulterioare;
- Legii nr. 50/1991 privind autorizarea executării lucrurilor de construcții, republicată, cu modificările și completările ulterioare;
- Legii nr. 350/2001 privind amenajarea teritoriului și urbanismul, cu modificările și completările ulterioare;
- Hotărârii Guvernului României nr. 525/1996 pentru aprobarea Regulamentului General de Urbanism, republicată, cu modificările și completările ulterioare;
- Hotărârii Consiliului General al Municipiului București nr. 269/21.12.2000 privind aprobarea Planului Urbanistic General, cu modificările și completările ulterioare;
- Hotărârii Consiliului Local al Sectorului 1 nr.259/21.12.2016 pentru aprobarea Regulamentului local de implicare a publicului în elaborarea sau revizuirea planurilor de urbanism și de amenajare a teritoriului;

În temeiul prevederilor art. 5 lit. cc), art. 139 alin. (3) lit. e), art. 166 alin. (2) lit. j) și art. 196 alin. (1) lit. a) din Ordonanța de Urgență a Guvernului nr. 57/2019 privind Codul administrativ, cu modificările și completările ulterioare,

CONSILIUL LOCAL AL SECTORULUI 1
HOTĂRĂȘTE:

Art. 1. - Se aprobă documentația de urbanism **P.U.D. – Bulevardul Ion Mihalache nr.247, sector 1, București**, în conformitate cu Avizul Arhitectului Șef nr. *262/24.08.2020*, prezentat în Anexa nr. 1 și cu Planul de Reglementări urbanistice vizat, prezentată în Anexa nr. 2.

Art. 2. - Prezenta documentație de urbanism are caracter de reglementare specifică și nu dă dreptul la construire până la obținerea autorizației de construire.

Art. 3. - Planul Urbanistic de Detaliu detaliază prevederile documentațiilor de rang superior și este valabil 3 ani.

Art. 4. - Anexele nr. 1 și nr. 2 fac parte integrantă din prezenta hotărâre și sunt redactate în 3 exemplare originale, dintre care un exemplar original se păstrează la dosarul special la ședinței, un exemplar original se comunică beneficiarului/proiectantului documentației de urbanism P.U.D. și un exemplar original se păstrează la Direcția Arhitect Șef prin structura de specialitate- BRUA.

Art. 5. - (1) Primarul Sectorului 1 și Direcția Arhitect Șef prin structura de specialitate- BRUA vor duce la îndeplinire prevederile prezentei hotărâri.

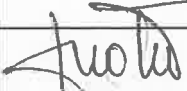

(2) Arhitectul Șef va asigura comunicarea prezentei hotărâri și a anexelor beneficiarului său, după caz, proiectantului documentației de urbanism P.U.D.

(3) Serviciul Tehnică Legislativă, Secretariat, Arhivă va asigura comunicarea prezentei entităților menționate la alin. (1), precum și Instituției Prefectului Municipiului București.

AVIZEAZĂ,

conform art. 243 alin. (1) lit. a) din O.U.G. nr. 57/2019, cu modificările ulterioare,

SECRETAR GENERAL,
Daniela Nicoleta Cefalan

Nume Prenume	Funcția	Semnătura	Întocmit/ Verificat/ Avizat	Data
Ciobanu Oprescu Olivia Ana	Arhitect Șef		Avizat	<i>25.08.2020</i>
Mihaela Raluca Epifan	Șef birou		Verificat	<i>25.08.2020</i>
Alina Miru	Consilier superior		Întocmit	<i>25.08.2020</i>
Georgeta Raportaru	Șef serviciu S.T.L.S.A.		Verificat	

Ca urmare a cererii adresate de Razmoș Răzvan Gabriel, cu adresa în Str. Pușcașului nr.50, Sector 1, București, înregistrată la nr. 26310/20.06.2019, completată cu nr. 32635/29.07.2020, în conformitate cu prevederile Legii nr. 350/2001 privind amenajarea teritoriului și urbanismul, cu modificările și completările ulterioare, se emite următorul:

AVIZ NR. 2627/24.08.2020

PENTRU

PUD – BULEVARDUL ION MIHALACHE NR. 247 - SECTOR 1, BUCUREȘTI
Construire imobil de locuințe colective S+P+4E
(4 apartamente)

GENERAT DE IMOBILUL: în suprafață de 247,00mp, proprietate privată persoană fizică, conform informațiilor din Extrasul de Carte Funciară nr. 275868, eliberat la data de 28.07.2020.

INIȚIATOR: RAZMOȘ RĂZVAN GABRIEL

PROIECTANT: S.C. SARGES IMPEX S.R.L.

SPECIALIST CU DREPT DE SEMNATURA RUR: arhitect Adrian P. Constantinescu (RUR: D, E).

AMPLASARE, DELIMITARE, SUPRAFAȚĂ ZONA STUDIATĂ ÎN PUD: Zona studiată prin PUD include parcelele învecinate imobilului care a generat documentația, delimitată astfel: Nord: artera de circulație Bulevardul Ion Mihalache; Est: Bulevardul Ion Mihalache nr.245A; Vest: Bulevardul Ion Mihalache nr.251; Sud: Strada Volga nr. 13-17.

PREVEDERI PUG/ PUZ APROBATE ANTERIOR: Terenul este cuprins în PUG aprobat cu HCGMB nr.269/2000, cu valabilitate prelungită, în subzona M3- subzona mixta cu cladiri avand regim de construire continuu sau discontinuu si inaltime maxime de P+4 niveluri, cu POTmax.= 60% cu posibilitatea acoperirii restului terenului in proportie de 75% cu cladiri cu max.2 niveluri (8m) pentru activitati comerciale, CUTmax.=2,5mp ADC/mp.teren; inaltimea maxima admisibila in planul fatadei nu va depasi distanta dintre aliniamente : pot fi adaugate suplimentar unul sau doua niveluri in functie de volumetria caracteristica strazii, cu conditia retragerii acestora in limitele unui arc de cerc cu raza de 4,0 m continuat cu tangenta sa la 45 grade. Imobilul nu se afla pe lista cuprinzand monumente istorice publicată în 2016, sau la la mai puțin de 100m de imobile aflate pe aceasta lista, conform informațiilor din Certificatul de urbanism nr. 306/20/M/1459 din 14.03.2018, prelungit până la data de 15.03.2021.

Indicatorii urbanistici reglementați: POTmax.= 60 % cu posibilitatea acoperirii restului terenului in proportie de 75% cu cladiri cu max.2 niveluri (8m) pentru activitati comerciale, CUTmax.=2,5mp ADC/mp.teren; inaltimea maxima admisibila in planul fatadei nu va depasi distanta dintre aliniamente; Pot fi adaugate suplimentar unul sau doua niveluri in functie de volumetria caracteristica strazii, cu conditia retragerii acestora in limitele unui arc de cerc cu raza de 4,0 m continuat cu tangenta sa la 45 grade.

Retragerea minimă față de aliniament – În cazul străzilor cu fronturi continue dispuse pe aliniament, noile clădiri care nu sunt servicii sau echipamente publice se amplasează pe aliniament, se pot accepta retrageri de minim 5,00m numai cu condiția ca clădirile adiacente să fie retrase față de limitele laterale ale parcelelor și să prezinte fațade laterale, în cazul în care clădirile de pe parcelele adiacente prezintă calcane este obligatorie alipirea la acestea.

Retragerea minimă față de limitele laterale – Clădirile se vor alipi de calcanele clădirilor învecinate dispuse pe limitele laterale ale parcelelor până la o distanță de maxim 20,00 metri de la aliniament.

Retragerea față de limita posterioară a terenului – Clădirile se vor retrage față de limita posterioară la o distanță de cel puțin jumătate din înălțimea clădirii măsurată la cornișă, dar nu cu mai puțin de 5,00 metri.

PREVEDERI PUD - PROPUSE:

Retrageri minime față de limitele laterale - dreapta – 3,00m spre spate lot, respectiv 3,50 spre față lot; **stânga** – la limita proprietății, cu preluarea alinierii construcției existente pe lotul de la nr.245A. Se prezintă acord notarial privind lucrările propuse autentificat sub nr. 2000/27.11.2017- BNP Cristache Carmen Luminița, acord nr. 445/29.03.2018- BNP Cristache Carmen Luminița și acord nr. 1231/23.07.2019- BNP Cristache Carmen Luminița.

Retrageri minime față de limita posterioară – la limita proprietății.

CIRCULAȚII ȘI ACCESE: Parcarea și gararea autovehiculelor vor respecta „Normele privind asigurarea numărului minim de locuri de parcare pentru noile construcții și amenajări autorizate pe teritoriul Municipiului București și a prospectelor necesare unei corecte funcționări a arterelor de circulație” aprobate prin HCGMB nr. 66/2006. Accesul auto și pietonal se va realiza din Bulevardul Ion Mihalache, în conformitate cu Aviz Comisia Tehnică de Circulație nr.13065/23.07.2019 și planșă anexă, emis de Primăria Municipiului București.

ECHIPARE TEHNICO-EDILITARA: Este obligatorie racordarea construcțiilor la rețelele publice de alimentare cu apă, canalizare, energie electrică. Studiu de rețele însoțit de ing. Alina Maria Anca V.U.I. Mares.

Documentația este însoțită de ilustrare volumetrică însoțită de arhitect Constantin Ion Mihalache și studiu de însorire întocmit de arh. Adrian P. Constantinescu .

Prezentul aviz este un aviz tehnic și poate fi folosit numai în scopul aprobării P.U.D.

În urma ședinței Comisiei tehnice de amenajare a teritoriului și urbanism nr. 6/3/17.06.2020, se avizează favorabil Planul urbanistic de detaliu.

Prezentul aviz este valabil împreună cu planșa de reglementări urbanistice anexată și vizată spre neschimbare.

Elaboratorul și beneficiarul PUD răspund pentru exactitatea datelor și veridicitatea înscrisurilor cuprinse în PUD care face obiectul prezentului aviz, în conformitate cu art. 63 alin. (2) litera g) din Legea nr. 350/ 2001 privind amenajarea teritoriului și urbanismul, cu modificările și completările ulterioare.

Documentația tehnică pentru autorizarea executării lucrărilor de construire (DTAC) se poate întocmi numai după aprobarea P.U.D. și cu obligativitatea respectării întocmai a prevederilor acestuia.

Prezentul aviz este valabil de la data emiterii sale pe toată durata de valabilitate a certificatului de urbanism nr. 306/20/M/1459 din 14.03.2018, prelungit până la data de 15.03.2021, emis de Primăria Sectorului 1 al Municipiului București. In cazul neadoptării documentației PUD in plenum Consiliului Local al Sectorului 1, in termenul de valabilitate al acestuia, procedura trebuie reluată. După aprobare, acesta ramâne valabil atâta timp cât Hotărârea de aprobare este in vigoare.

Șef birou,
Raluca Mihaela-Epifan

ARHITECT ȘEF
Ciobanu Opreșcu Olivia Ana

Întocmit, Abra Miru



PRIMĂRIA A FOST CERTIFICATĂ ISO 9001:2008
PRIVIND SISTEMUL DE MANAGEMENT AL
CALITĂȚII ÎN URMA AUDITULUI DE
CERTIFICARE DE CĂTRE ORGANISMUL
ACREDITAT PENTRU CERTIFICAREA
SISTEMELOR DE MANAGEMENT AL CALITĂȚII
SR EN 45012:2006

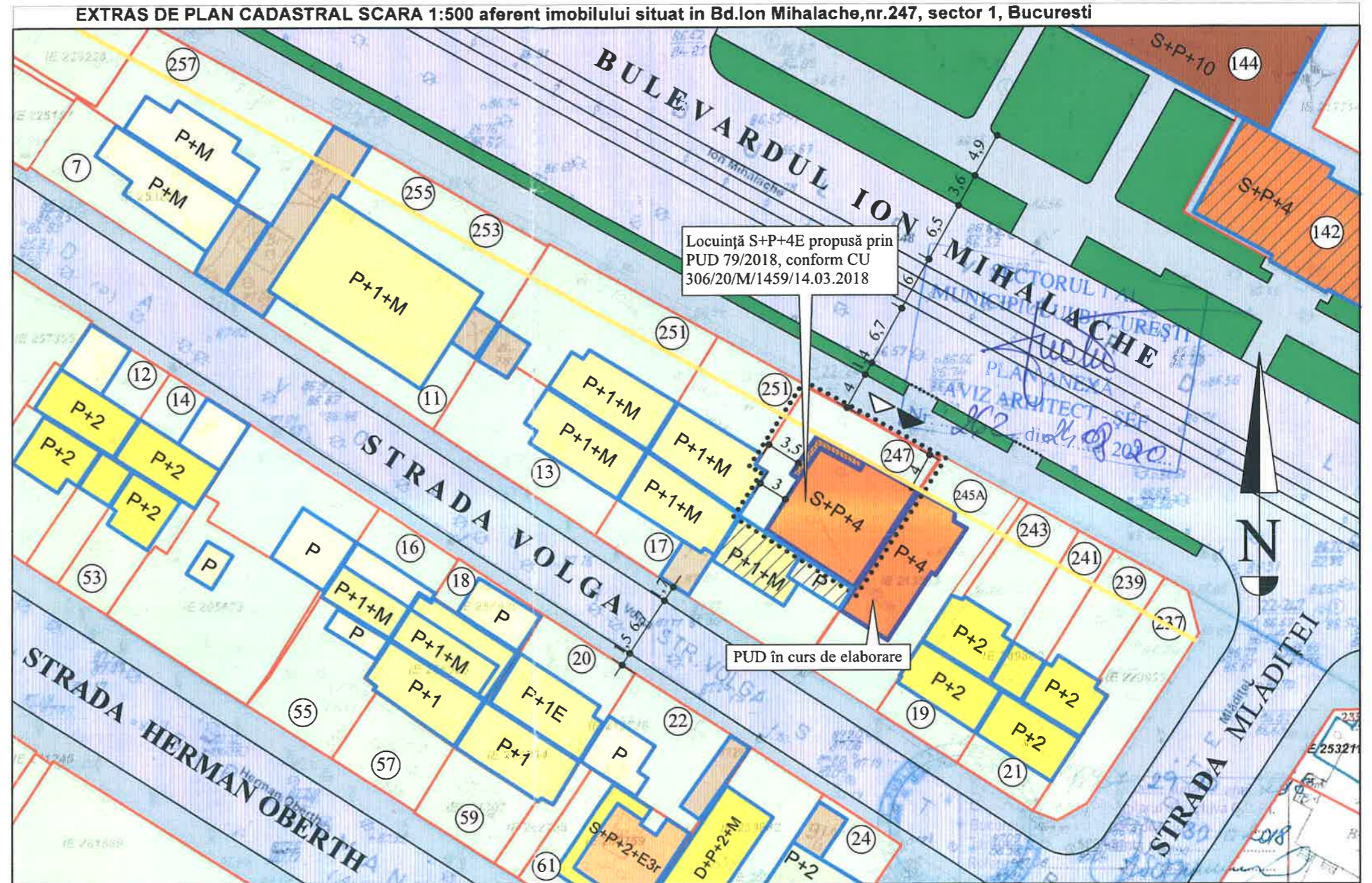
Bd. Banu Manta nr. 9, Sectorul 1 București; 011222
Tel. +40-21-319.10.13; Fax: +40-21-319.10.06

Email: registratura@primariasector1.ro
<http://www.primariasector1.ro>

PUD "BULEVARDUL ION MIHALACHE NR. 247"

LEGENDĂ:

- TERENUL CARE A GENERAT PUD
- LIMITELE PARCELELOR
- ALINIERIA CLĂDIRILOR
- FUNCȚIUNI, REGIM DE ÎNĂLȚIME**
- LOCUINȚE UNIFAMILIALE PARTER
- LOCUINȚE UNIFAMILIALE P+1E / P+1E+M
- LOCUINȚE UNIFAMILIALE P+2E / P+2E+M
- LOCUINȚE COLECTIVE P+3E / P+3E+M
- LOCUINȚE COLECTIVE P+4E EXISTENTE / PROPUSE
- ANEXE, GARAJE
- EDIFICABIL**
- EDIFICABIL PROPUȘ
- ▨ BALCOANE
- CONSTRUCȚII EXISTENTE MENȚINUTE
- CIRCULAȚII, SPAȚII VERZI**
- ▨ SUPRAFEȚE CAROSABILE
- ▨ SUPRAFEȚE PIETONALE
- ▨ SUPRAFEȚE LIBERE DE CONSTRUCȚII
- ▨ SUPRAFEȚE VERZI PUBLICE
- ACCES CAROSABIL PE LOT
- ACCES PIETONAL PE LOT



AMPLASAMENT SITUAT ÎN SUBZONA M3



BILANȚ TERITORIAL LOCUINȚĂ COLECTIVĂ S+P+4E

S teren = 247,00 mp	S liberă de constr. = 98,78 mp (40%) din care:
S constr.max.= 148,18 mp	S betonate, platforme max. = 24,88 mp (10%)
S desf. max.= 617,40 mp	S plantate min. = 73,90 (30%)
POT max. = 60 %	H maxim cor. = 17 m
CUT max. = 2,5	Nr. apartamente: 4 / Nr. locuri parcare: 5

S.C. SARGES IMPEX S.R.L.
J 40 / 28541 / 1992

Proiectat: arh. Adrian Constantinescu
Desenat: arh. Adrian Constantinescu

IMOBIL LOCUINȚE COLECTIVE S+P+4E
București, B-dul Ion Mihalache nr.247
Beneficiar: Razmoș Răzvan Gabriel

Scara:
1:500
dec. 2018

REGLEMENTĂRI

Proiect nr.
79/2018
(PUD)

5

Nr. E/998/24.08.2020

REFERAT DE APROBARE

a proiectului de hotărâre privind Planul Urbanistic de Detaliu Bulevardul Ion Mihalache nr.247

Având în vedere Ordonanța de Urgență a Guvernului nr. 57/2019 privind Codul Administrativ, și Legea 350/2001 privind amenajarea teritoriului și urbanismul, cu modificările și completările ulterioare, se emite prezentul **referat de aprobare**.

Amplasamentul ce face obiectul documentației de urbanism **P.U.D. Bulevardul Ion Mihalache nr.247**, este situat în intravilanul Sectorul 1 al Municipiului București.

Terenul este cuprins în PUG aprobat cu HCGMB nr.269/2000, cu valabilitate prelungită, în subzona **M3**-subzona mixta cu cladiri avand regim de construire continuu sau discontinuu si inaltime maxime de P+4 niveluri, cu POTmax.= 60% cu posibilitatea acoperirii restului terenului în proporție de 75% cu cladiri cu max.2 niveluri (8m) pentru activitati comerciale, CUTmax.=2,5mp ADC/mp.teren; inaltimea maxima admisibila în planul fatadei nu va depasi distanta dintre aliniamente ; pot fi adaugate suplimentar unul sau doua niveluri în functie de volumetria caracteristica strazii, cu conditia retragerii acestora în limitele unui arc de cerc cu raza de 4,0 m continuat cu tangenta sa la 45 grade. Imobilul nu se afla pe lista cuprinzand monumente istorice publicată în 2016, sau la la mai puțin de 100m de imobile aflate pe aceasta lista, conform informațiilor din Certificatul de urbanism nr. 306/20/M/1459 din 14.03.2018, prelungit până la data de 15.03.2021.

Prin certificatul de urbanism nr. 209/CVDV/C/36302 din 13.11.2018, emis de Sectorul 1 al Municipiului București, în conformitate cu prevederile Legii nr. 350/2001 privind amenajarea teritoriului și urbanismul, cu modificările și completările ulterioare, s-a stabilit necesitatea elaborării și aprobării unui plan urbanistic de detaliu.

Conform prevederilor art. 48 al Legii nr. 350/2001 privind amenajarea teritoriului și urbanismul, cu modificările și completările ulterioare, planul urbanistic de detaliu are caracter de reglementare specifică pentru o parcelă în relație cu parcelele învecinate. Planul urbanistic de detaliu nu poate modifica planurile de nivel superior.

Conform Ordinului Nr. 2701 din 30 decembrie 2010 pentru aprobarea Metodologiei de informare și consultare a publicului cu privire la elaborarea sau revizuirea planurilor de amenajarea teritoriului și de urbanism și a H.C.L S.1. 259/21.12.2016, prin care s-a aprobat Regulamentul local de implicare a publicului în elaborarea sau revizuirea planurilor de urbanism și de amenajarea teritoriului, ce intră în competența de aprobare a Consiliului Local al sectorului 1 București, a fost îndeplinită procedura de informare și consultare a publicului, finalizată cu Raportul informării și consultării publicului nr. E/998/24.08.2020,

Avizul Arhitectului Șef nr. 262/24.08.2020 s-a emis în acord cu prevederile PUG, aprobat cu HCGMB nr.269/2000, cu valabilitate prelungită și certificatul de urbanism nr. 306/20/M/1459 din 14.03.2018, prelungit până la data de 15.03.2021, eliberat în conformitate cu prevederile Legii nr. 350/2001 privind amenajarea teritoriului și urbanismul, cu modificările și completările ulterioare.

Planul urbanistic de detaliu **Bulevardul Ion Mihalache nr.247**, este instrumentul de proiectare urbană care detaliază modul specific de construire în raport cu funcționarea zonei și cu identitatea arhitecturală a acesteia, în baza unui studiu de specialitate, retragerile față de limitele laterale și posterioare ale parcelei, modul de ocupare a terenului, accesul auto și pietonal, conformarea arhitectural-volumetrică.



PRIMARIA A FOST CERTIFICATĂ ISO 9001-2008
PRIVIND SISTEMUL DE MANAGEMENT AL
CALITĂȚII ÎN URMA AUDITULUI DE
CERTIFICARE DE CĂTRE ORGANISMUL
ACREDITAT PENTRU CERTIFICAREA
SISTEMELOR DE MANAGEMENT AL CALITĂȚII
SR EN 45012 "AEROD"

Bd. Banu Manta nr. 9, Sectorul 1 București; 011222

Tel. +40-21-319.10.13; Fax: +40-21-319.10.06

Email: registratura@primarias1.ro

<http://www.primariasector1.ro>

Indicatorii urbanistici reglementați: POTmax.= 60 % cu posibilitatea acoperirii restului terenului în proporție de 75% cu clădiri cu max.2 niveluri (8m) pentru activități comerciale, CUTmax.=2,5mp ADC/mp.teren; înălțimea maximă admisibilă în planul fațadei nu va depăși distanța dintre aliniamente; Pot fi adăugate suplimentar unul sau două niveluri în funcție de volumetria caracteristică străzii, cu condiția retragerii acestora în limitele unui arc de cerc cu rază de 4,0 m continuat cu tangenta sa la 45 grade.

Proiectul de hotărâre privind aprobarea Planului Urbanistic de Detaliu (PUD), **Bulevardul Ion Mihalache nr.247**, sector 1, împreună cu anexele sale Avizul Arhitectului Șef nr. *262/24.08.2020* și planul de reglementări vizat spre neschimbare, emis în vederea fundamentării deciziei Consiliului Local al Sectorului 1 București, Referatul de aprobare a proiectului de hotărâre privind Planul Urbanistic de Detaliu **Bulevardul Ion Mihalache nr.247**, pentru aprobarea P.U.D., se supune dezbaterii Consiliului Local al Sectorului 1 București, în temeiul prevederilor art. 5 lit. cc, art. 129, alin. (2), lit. c, din Ordonanța de Urgență a Guvernului nr. 57/2019 privind Codul Administrativ.

Pentru considerentele mai sus expuse și în temeiul art.136 alin.(1) și alin.(2) din Ordonanța de Urgență nr. 57/2019 privind Codul Administrativ, supun dezbaterii Consiliului Local al Sectorului 1 proiectul de hotărâre privind aprobarea Planului Urbanistic de Detaliu (PUD) **Bulevardul Ion Mihalache nr.247**, sector 1, București.


p. Primar
Administrator public
PETRUȚA OLMEANU

25.08.2020

Nume Prenume	Funcția	Semnătura	Întocmit/ Verificat/ Avizat	Data
Ciobanu Oprescu Olivia Ana	Arhitect Șef	<i>[Signature]</i>	Avizat	<i>20.08.2020</i>
Mihaela Raluca Epifan	Șef birou	<i>[Signature]</i>	Verificat	<i>11.08.2020</i>
Alina Miru	Consilier superior	<i>[Signature]</i>	Întocmit	<i>11.08.2020</i>



PRIMARIA A FOST CERTIFICATĂ ISO 9001-2008 PRIVIND SISTEMUL DE MANAGEMENT AL CALITĂȚII ÎN URMA AUDITULUI DE CERTIFICARE DE CĂTRE ORGANISMUL ACREDITAT PENTRU CERTIFICAREA SISTEMELOR DE MANAGEMENT AL CALITĂȚII SR EN 45012 "AFROO"

Bd. Banu Manta nr. 9, Sectorul 1 București; 011222

Tel. +40-21-319.10.13; Fax: +40-21-319.10.06

Email: registratura@primariasector1.ro

<http://www.primariasector1.ro>

SECTORUL 1 AL MUNICIPIULUI BUCUREȘTI
BIROU REGLEMENTĂRI URBANISTICE ȘI ARHIVĂ
Nr. E/.....

Raport de specialitate
privind aprobarea Planului Urbanistic de Detaliu
pentru construcții definitive pe teren proprietate privată
situat în Sectorul 1 al Municipiului București

Prezentul Raport de specialitate se emite în conformitate cu prevederile Legii 350/2001 privind amenajarea teritoriului și urbanismul, cu modificările și completările ulterioare.

Conform prevederilor art. 48 al Legii nr. 350/2001 privind amenajarea teritoriului și urbanismul, cu modificările și completările ulterioare, planul urbanistic de detaliu are caracter de reglementare specifică pentru o parcelă în relație cu parcelele învecinate. Planul urbanistic de detaliu nu poate modifica planurile de nivel superior.

PUD – BULEVARDUL ION MIHALACHE NR. 247 - SECTOR 1, BUCUREȘTI
Construire imobil de locuințe colective S+P+4E
(4 apartamente)

Imobilul care a generat documentația de urbanism este compus din teren în suprafață de 247,00mp, proprietate privată persoană fizică, conform informațiilor din Extrasul de Carte Funciară nr. 275868, eliberat la data de 28.07.2020. Conform PUG aprobat cu HCGMB nr.269/2000, cu valabilitate prelungită, în subzona M3- subzona mixta cu cladiri avand regim de construire continuu sau discontinuu si inaltime maxime de P+4 niveluri, cu POTmax.= 60% cu posibilitatea acoperirii restului terenului in proportie de 75% cu cladiri cu max.2 niveluri (8m) pentru activitati comerciale, CUTmax.=2,5mp ADC/mp.teren; inaltimea maxima admisibila in planul fatadei nu va depasi distanta dintre aliniamente ; pot fi adaugate suplimentar unul sau doua niveluri in functie de volumetria caracteristica strazii, cu conditia retragerii acestora in limitele unui arc de cerc cu raza de 4,0 m continuat cu tangenta sa la 45 grade. Imobilul nu se afla pe lista cuprinzand monumente istorice publicată în 2016, sau la la mai puțin de 100m de imobile aflate pe aceasta lista, conform informațiilor din Certificatul de urbanism nr. 306/20/M/1459 din 14.03.2018, prelungit până la data de 15.03.2021.

Parcarea se rezolvă în incintă proprie, conform Aviz Comisia Tehnică de Circulație nr.13065/23.07.2019 și planșă anexă, emis de Primăria Municipiului București

Racordarea la rețelele publice de alimentare cu apă, canalizare, energie electrică conform studiu de rețele însușit de ing. Alina Maria Anca V.U.I. Mareș.

Documentația este însoțită de ilustrare volumetrică însușită de arhitect Constantin Ion Mihalache și studiu de însorire întocmit de arh. Adrian P. Constantinescu .

Pentru documentația PUD- **Bulevardul Ion Mihalache nr.247A**, s-a emis Avizul Arhitectului Șef nr. *Ab* din *24.08.2020*

Planul urbanistic de detaliu **Bulevardul Ion Mihalache nr.247A**, este instrumentul de proiectare urbană care detaliază modul specific de construire în raport cu funcționarea zonei și cu identitatea arhitecturală a acesteia, în baza unui studiu de specialitate, retragerile față de limitele laterale și posterioare ale parcelei, modul de ocupare a terenului, accesul auto și pietonal, conformarea arhitectural-volumetrică.

Consultarea publică s-a efectuat în conformitate cu prevederile Ordinului Nr. 2701 din 30 decembrie 2010 pentru aprobarea Metodologiei de informare și consultare a publicului cu privire la elaborarea sau revizuirea planurilor de amenajarea teritoriului și de urbanism și a H.C.L S.I. 259/21.12.2016 prin care s-a aprobat Regulamentul local de implicare a publicului în elaborarea sau revizuirea planurilor de urbanism și de amenajarea teritoriului ce intră în competența de aprobare a Consiliului Local al sectorului 1 București.

Proiectul de hotărâre privind aprobarea Planului Urbanistic de Detaliu (PUD) sus mentionat, împreună cu anexele sale: Avizul Arhitectului Șef și Planurile de reglementări vizate spre neschimbare, însoțit de Raportul de specialitate al Arhitectului - Șef și Raportul Informării și Consultării Publicului, se supune dezbaterii Consiliului Local al Sectorului 1 București, în conformitate cu prevederile Art. 5 lit. cc, Art. 129 - alin. 2-lit. c și Art. 129 - alin. 6 - lit.c din O.U.G. Nr. 57/2019, privind Codul Administrativ.

Față de cele mai sus expuse, analizând toate documentele prezentate, în conformitate cu prevederile art.136 alin.(3) lit. a) din Ordonanța de Urgență nr. 57/2019 privind Codul Administrativ, am întocmit prezentul Raport de Specialitate prin care PROPUNEM supunerea dezbaterii Consiliului Local al Sectorului 1 a proiectului de hotărâre privind aprobarea Planului Urbanistic de Detaliu (PUD) **Bulevardul Ion Mihalache nr.247A**, sector 1, București.

Arhitect Șef al Sectorului 1,
Ciobanu Oprescu Olivia Ana

Șef birou,
Raluca Mihaela Epifan

Întocmit,
Alina Miru



PRIMARIA A FOST CERTIFICATA ISO 9001:2008
PRIVIND SISTEMUL DE MANAGEMENT AL
CALITĂȚII ÎN URMA AUDITULUI DE
CERTIFICARE DE CĂTRE ORGANISMUL
ACREDITAT PENTRU CERTIFICAREA
SISTEMELOR DE MANAGEMENT AL CALITĂȚII
SR EN 45012 "AFROQ"

Bd. Banu Manta nr. 9, Sectorul 1 București; 011222
Tel. +40-21-319.10.13; Fax: +40-21-319.10.06

Email: registratura@primarias1.ro
<http://www.primariasector1.ro>



Direcția Juridică, Legislație, Contencios Administrativ

Nr. M / 344 / 0309.2020

K2-334

RAPORT DE SPECIALITATE
privind aprobarea Planului Urbanistic de Detaliu (PUD)
pentru construcții definitive pe teren proprietate privată situat
în București, bd. Ion Mihalache nr.247 - SECTOR 1
Construire imobil de locuințe colective – S+P+4E

Văzând Referatul de aprobare al Primarului Sectorului 1, în care sunt prezentate motivele de fapt și de drept care stau la baza promovării prezentului proiect de hotărâre.

Conform prevederilor art. 48 al Legii nr. 350/2001 privind amenajarea teritoriului și urbanismul, cu modificările și completările ulterioare, planul urbanistic de detaliu are caracter de reglementare specifică pentru o parcelă în relație cu parcelele învecinate. Planul urbanistic de detaliu nu poate modifica planurile de nivel superior.

Pentru documentația PUD – **bd. Ion Mihalache nr.247, sector 1**, s-a emis Avizul Arhitectului Șef nr.262 din 24.08.2020

Planul urbanistic de detaliu **bd. Ion Mihalache nr.247**, este instrumentul de proiectare urbană care detaliază modul specific de construire în raport cu funcționarea zonei și cu identitatea arhitecturală a acesteia, în baza unui studiu de specialitate, retragerile față de limitele laterale și posterioare ale parcelei, modul de ocupare a terenului, accesul auto și pietonal, conformarea arhitectural-volumetrică.

Proiectul de hotărâre privind aprobarea Planului Urbanistic de Detaliu (PUD) sus menționat, împreună cu anexele sale: Avizul Arhitectului Șef și Planurile de reglementări vizate spre neschimbare, însoțit de Raportul de specialitate al Arhitectului - Șef și Raportul Informării și Consultării Publicului, se supune dezbaterii Consiliului Local al Sectorului 1 București.

Temeiul juridic aplicabil în speță:

- Legea nr. 24/2000 privind Normele de tehnică legislativă pentru elaborarea actelor normative, republicată, cu modificările și completările ulterioare;
- Legea nr. 50/1991 privind autorizarea executării lucrărilor de construcții, republicată, cu modificările și completările ulterioare;
- Legea nr. 350/2001 privind amenajarea teritoriului și urbanismul, cu modificările și completările ulterioare;
- Hotărârea Guvernului României nr. 525/1996 pentru aprobarea Regulamentului General de Urbanism, cu modificările și completările ulterioare;
- Hotărârea Consiliului General al Municipiului București nr. 269/21.12.2000 privind aprobarea Planului Urbanistic General, cu modificările și completările ulterioare;



-Hotărârea Consiliului Local al Sectorului 1 nr:259/21.12.2016 pentru aprobarea Regulamentului local de implicare a publicului in elaborarea sau revizuirea planurilor de urbanism si de amenajare a teritoriului;

-art. 5 lit. cc), art. 139 alin. (3) lit. e), art. 166 alin. (2) lit. j) și art. 196 alin. (1) lit. a) din Ordonanța de Urgență a Guvernului nr. 57/2019 privind Codul Administrativ cu modificările și completările ulterioare;

Prin prezentul Raport de specialitate, Direcția Juridică, Legislație, Contencios Administrativ avizează :

- FAVORABIL privind proiectul de hotărâre *privind aprobarea Planului Urbanistic de Detaliu (PUD), pentru construcții definitive pe teren proprietate privată situat în București, bd. Ion Mihalache nr.247 - SECTOR 1 - construire imobil de locuințe colective – S+P+4E*, se supune spre dezbateră și aprobarea Consiliului Local al Sectorului 1.

DIRECTOR,
ANA-MIHAELA IACOB

Nume Prenume	Funcția	Semnătura	Întocmit/avizat	Data
MOJA BEATRICE FLORENTINA	Șef Serviciu Legislație Avizare Contracte			
Culea Alexandrina Gabriela	Consilier juridic 1			
Ramona Marineci	Consilier juridic 2			
Adriana Dina	Întocmit,			

**DOCUMENTUL DE PLANIFICARE
A PROCESULUI DE INFORMARE ȘI CONSULTARE A PUBLICULUI**

DOCUMENTAȚIE P.U.D.

Adresa:

Bulevardul Ion Mihalache nr.247
Construire locuință colectivă S+P+4E (4 apartamente)

Art.10. – Documentul de planificare a procesului de informare și consultare a publicului în baza căruia se desfășoară procesul de participare cuprinde următoarele informații:

a) modalitatea prin care vor fi anunțați cei interesați și cei potențiali afectați referitor la inițierea procesului de elaborare a planului de urbanism sau amenajare a teritoriului și de schimbările propuse.

Afișare pe site; Panou consultarea populației; Anunț intenție.

Declarație de exonerare cu încheierea de autentificare nr. 2713/14.06.2019

b) modalitatea prin care li se va oferi ocazia celor afectați sau interesați de a discuta propunerea cu inițiatorul și proiectantul și de a-și exprima rezerve, a formula observații sau a sesiza probleme legate de propunerile din planul de urbanism sau amenajare a teritoriului, înainte de supunerea spre avizarea autorităților competente

La sediul primăriei

c) calendarul propus de inițiator pentru îndeplinirea obligațiilor de informare și consultare a publicului

24.06.2019 -09.07.2019

d) datele de contact ale reprezentantului proiectantului, responsabil cu informarea și consultarea publicului

S.C. SARGES IMPEX S.R.L. – arh. Adrian Constantinescu (RUR: D, E)

**Șef Birou,
Raluca Mihaela Epifan**



**Întocmit,
Alina Miru**



PRIMARIA A FOST CERTIFICATĂ ISO 9001-2008
PRIVIND SISTEMUL DE MANAGEMENT AL
CALITĂȚII ÎN URMA AUDITULUI DE
CERTIFICARE DE CĂTRE ORGANISMUL
ACREDITAT PENTRU CERTIFICAREA
SISTEMELOR DE MANAGEMENT AL CALITĂȚII
SR EN 45012 "AEROD"

Bd. Banu Manta nr. 9, Sectorul 1 București; 011222

Tel. +40-21-319.10.13; Fax: +40-21-319.10.06

Email: registratura@primariasl.ro

<http://www.primariasector1.ro>

Nr. E/9981/24.09.2020

**RAPORTUL INFORMĂRII ȘI CONSULTĂRII PUBLICULUI
DOCUMENTAȚIE P.U.D.**

Adresa:

Bulevardul Ion Mihalache nr.247
Construire locuință colectivă S+P+4E (4 apartamente)

METODE DE INFORMARE UTILIZATE

Art.11 - Raportul informării și consultării publicului, care fundamentează decizia consiliului local de adoptare sau neadoptare a planului de urbanism sau amenajare a teritoriului cuprinde:

a) detalii privind tehnicile și metodele utilizate de solicitant pentru a informa și a consulta publicul:

Afișare pe site; Panou consultarea populației; Anunț intenție.

Declarație de exonerare cu încheierea de autentificare nr. 2713/14.06.2019

1. datele și locurile tuturor întâlnirilor la care cetățenii au fost invitați să dezbată propunerea solicitantului

La sediul primăriei

2. conținutul, datele de transmitere prin poșta și numărul trimiterilor poștale, inclusiv scrisori, invitații la întâlniri, buletine informative și alte publicații

Afișare pe site; Panou consultarea populației; Anunț intenție.

Declarație de exonerare cu încheierea de autentificare nr. 2713/14.06.2019

3. numărul persoanelor care au participat la acest proces

3 (trei)

b) un rezumat al problemelor, observațiilor și rezervelor exprimate de public pe parcursul procesului de informare și consultare, inclusiv

Observații înregistrate sub nr. 29963/15.07.2019.

1. modul în care solicitantul a rezolvat, intenționează să rezolve sau se va ocupa de problemele, observațiile și rezervele exprimate de public

Răspuns cu adresa nr. E/8537/30.09.2019.

2. probleme, observații și rezerve pe care inițiatorul planului de urbanism sau amenajare a teritoriului nu poate sau nu e dispus să le rezolve, împreună cu motivația acestui lucru

Nu este cazul

3. orice alte informații considerate necesare pentru a susține preluarea sau nepreluarea propunerilor

Nu este cazul

**Șef Birou,
Raluca Mihaela Epifan**



**Întocmit,
Alina Miru**



PRIMARIA A FOST CERTIFICATĂ ISO 9001-2008
PRIVIND SISTEMUL DE MANAGEMENT AL
CALITĂȚII ÎN URMA AUDITULUI DE
CERTIFICARE DE CĂTRE ORGANISMUL
ACREDITAT PENTRU CERTIFICAREA
SISTEMELOR DE MANAGEMENT AL CALITĂȚII
SR EN 45012 "AFROO"

Bd. Banu Manta nr. 9, Sectorul 1 București; 011222

Tel. +40-21-319.10.13; Fax: +40-21-319.10.06

Email: registratura@primarias1.ro

<http://www.primariasector1.ro>

111/10.09.2020

**MUNICIPIUL BUCUREȘTI
CONSILIUL LOCAL AL SECTORULUI 1**

**Comisia de administrare a domeniului public, de organizare și dezvoltare urbanistică,
realizarea lucrărilor publice, protecția mediului înconjurător - domeniul urbanism și
amenajarea teritoriului (2)**

AVIZ

**Proiect de hotărâre privind aprobarea Planului Urbanistic de Detaliu
PUD – bulevardul Ion Mihalache nr 247- SECTOR 1
Construire imobil locuinte colective S+P+4**

Inițiator: Primarul Sectorului 1

Comisia întrunită în ședința din 10.09.2020 a luat în dezbatere Referatul de aprobare întocmit de Primarul Sectorului 1 și Raportul de specialitate întocmit de Arhitectul Șef din cadrul aparatului de specialitate al Primarului Sectorului 1

S-au formulat/Nu s-au formulat amendamente. Amendamentele au fost **ACCEPTATE/RESPINSE**.


Motivație acceptare/respingere amendamente. INOPORTUN

În urma dezbaterilor, Comisia hotărăște avizarea **FAVORABILĂ/NEFAVORABILĂ** a proiectului de hotărâre.

Rezultatul votului (se menționează majoritatea voturilor consilierilor local prezenți): PAIUȘ, CHIRVASĂ - NEFAV
NEAGU, ZAMFIR - FAV,


PREȘEDINTE,
Viorel Daniel Chirvasă

Semnătura:



SECRETAR,
Oliver Leon Păiuși

Semnătura:



Membrii comisiei:

Ilinca Macarie

Victor Zamfir

Marian Cristian Neagu

